A1 (594x841)

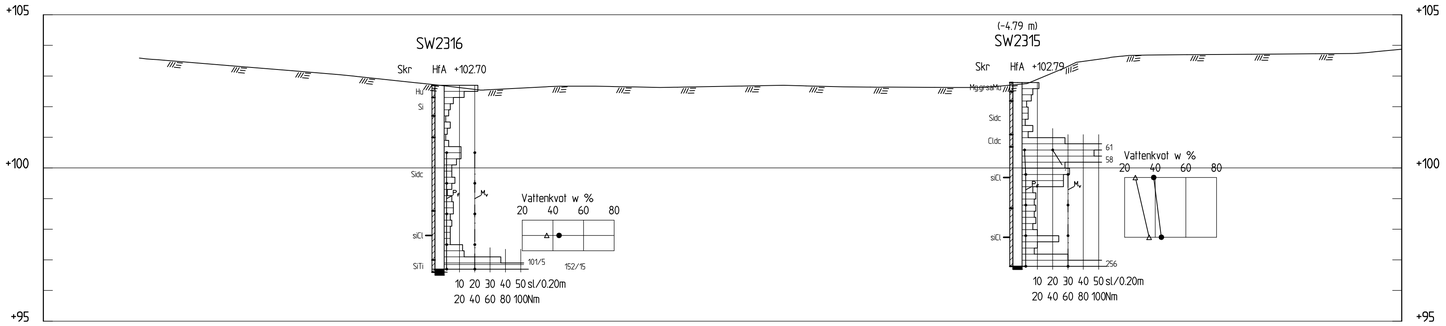

SEKTION A-A

H 1: 100 L 1: 200

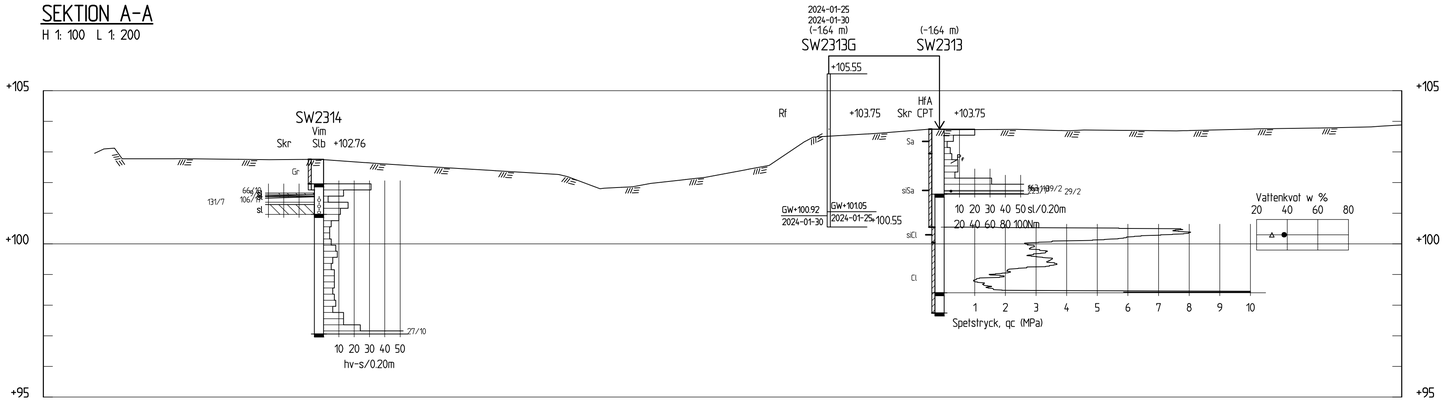

SEKTION B-B

H 1: 100 L 1: 200

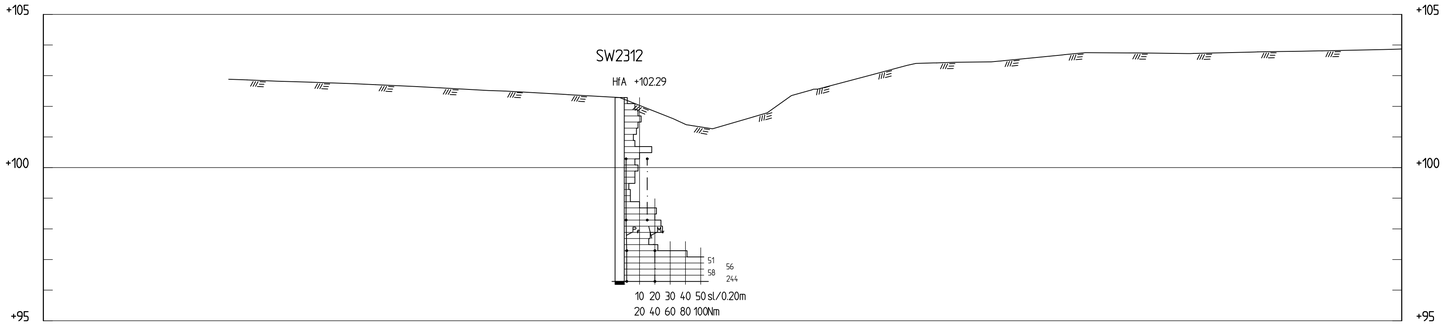

SEKTION C-C

H 1: 100 L 1: 200

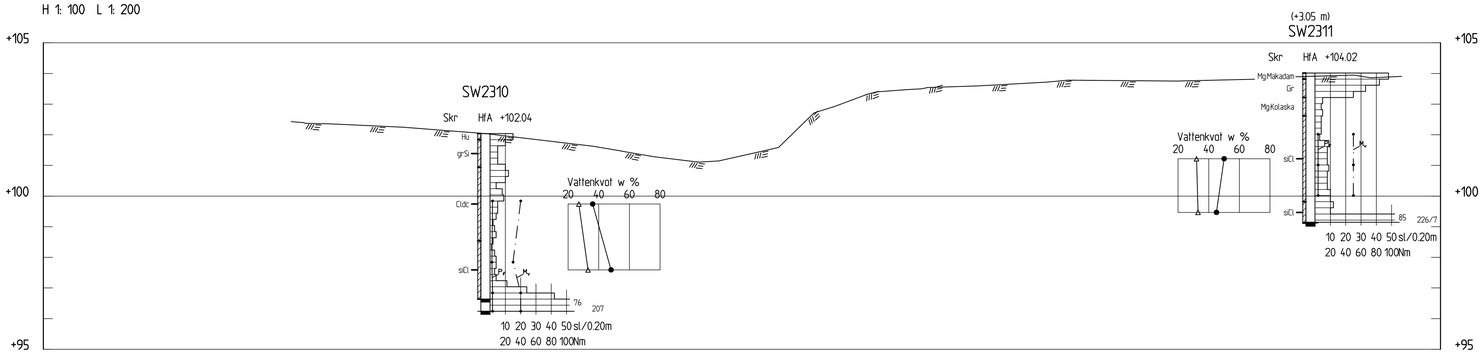

SEKTION D-D

H 1: 100 L 1: 200

ANMÄRKNINGAR

KOORDINATSYSTEM
PLAN : SWEREF 99 17 15
HÖJD : RH 2000

Ritningen redovisas enligt SGF/BGS Beteckningssystem, Version 2001:2 + Beteckningsblad 2016, www.sgf.net
Ritningen gäller ENDAST geoteknisk information från utförda undersökningar

REV	ÄNDRINGEN AVSER	GODK	DATUM

GRANSKNINGSSTATUS/SYFTE: GEOTEKNISK UTREDNING
PROJEKTERINGSSTEG: PROJEKTERINGSUNDERLAG

BESTÄLLARE: railcare

LEVERANTÖR: SWECO

LÅNGSELE BANGÅRD

NYBYGGNAD AV LOKVERKSTAD

SOLLEFTEÅ LÅNGSELE 3:179, m.fl.

SEKTION A-A, B-B, C-C & D-D

GEOTEKNISKA UNDERSÖKNINGAR

SEKTIONER

UPPDRAGSANSVARIG	UPPDRAGSNUMMER	KONSTRUKTIONSNR	FORMAT	SKALA
SEESLV	30057233		A1	1:100 1:200
KONSTR SEBAGG	GRANSK SEKLUG			
Östersund	2024-02-09	OBJEKT NR	RITNINGSNR G-10-3-001	REV

Page Setup: A1 (841x600 X 594.00 MM)
Rifling: S:\SE\Location\GOTEN\PROJEKT\2958\30057233_Långsele_bangård\ut_markundersökning\000\08_Arbetsmaterial_rith\G\GRIDMAG\G-10-3-001.dwg Skapat av: Bagge, Lennart 2024-2-08 14:07